

BĚH GRÁNICEMI O POHÁR STAROSTY MĚSTA ZNOJMA

+ NORDIC WALKING 2011

(IV.ročník)

„Běžecké setkání“

DATUM KONÁNÍ: 21. květen 2011 (sobota)

MÍSTO STARTU: Restaurace **Spálený mlýn v Gránickém údolí ve Znojmě** (nejlepší přístup z ulice Pražská od odbočky na Hradiště u Znojma cca 50m vlevo prudce dolů ke garážím, souběžně se silnicí na Hradiště až ke Gránickému potoku a poté doleva kolem potoka cca 100m ke Spálenému mlýnu). Auta je nejlépe zaparkovat kolem ulice Pražská a sportovně seběhnout do údolí.

PREZENCE: od 8:30 do 9:45 hod (všechny kategorie) – v místě startu

STARTOVNÉ: 50,-Kč dospělí

START:
9:00 - děti předškolní 100m
9:10 – žáci mladší 280m
9:20 – žáci starší 440m
9:30 – dorostenci 880m a junioři 1500m
10:00 – ženy 3000 m a muži 7500 m + Nordic walking 11 km (bez kategorií)

TRATĚ: 100% terén - stráně a údolí Gránického potoka, většina trasy je situována v lese

VĚKOVÉ KATEGORIE:	100 m	Děti předškolní	(RN 2005 a mladší)	DP
	280 m	Žáci mladší	(RN 2002 - 2004)	ŽM
	440 m	Žáci starší	(RN 1999 -2001)	ŽS
	880 m	Dorostenci	(RN 1996 -1998)	DO
	1500 m	Junioři	(RN 1993 -1995)	J
	7500 m	Muži A	do 39 let (RN 1972 a mladší)	MA
		Muži B	40 - 49 let (RN 1971 -1962)	MB
		Muži C	50 - 59 let (RN 1961 -1952)	MC
		Muži D	nad 60 (RN 1951 – a méně)	MD
	3000 m	Ženy		Ž

CENY: Běh - věcné ceny a diplomy pro první tři v každé kategorii, Nordic walking - diplomy.

VYHLÁŠENÍ: Do 45 minut po doběhnutí posledního závodníka.

ORGANIZAČNÍ TÝM: Za **Znojemské běhání** **Ida Holiková** 737 285 343, e-mail: ida.holikova@email.cz
příprava tratě: **Petr Halbrštat** 603 453 708, e-mail: halbrstatpetr@email.cz

WEB: <http://www.znojemскеbehani.ic.cz>

PO ZÁVODĚ: Možnost občerstvení ve Spáleném mlýně. Není k dispozici sprcha pouze toalety.

UPOZORNĚNÍ: Všichni účastníci akce startují na vlastní nebezpečí ! Za odložené věci organizátor akce neručí !

SPONZOŘI:



Běh Gránicemi o pohár starosty města Znojma 7,5 km

<http://www.znojemskebehani.ic.cz>

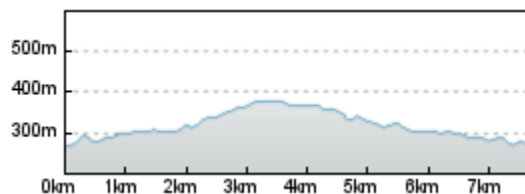
Krosová trať mírným převýšením vedená převážně lesním porostem. Většina trasy vede údolím potoka Gránice. Trasu využívá hlavní trať závodu kategorie M+V Běh Gránicemi o pohár starosty města Znojma (7,5 km) pořádaný v měsíci květen.

Vzdálenost: 7.5 km

Typ trasy: Prosím vyberte typ trasy

Nastoupáno: ca. 110 m

Povrch: Nezpevněný, Štěrk



Běh Gránicemi o pohár starosty města Znojma 1,5 km

<http://www.znojemskebehani.ic.cz>

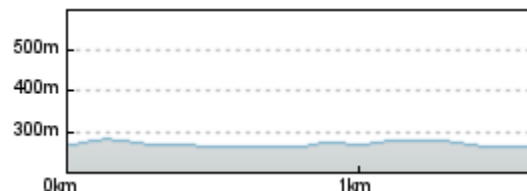
Krosová trať mírným převýšením vedená převážně lesním porostem. Trasa vede údolím potoka Gránice. Trasu využívá trať závodu Běh Gránicemi o pohár starosty města Znojma kategorie junioři (J, 1x1,5 km) a ženy (Ž, 2x 1,5 km = 3 km) pořádaný v měsíci květen.

Vzdálenost: 1.5 km

Typ trasy: Prosím vyberte typ trasy

Nastoupáno: ca. 10 m

Povrch: Nezpevněný, Štěrk



Běh Gránicemi o pohár starosty města Znojma 440 m

<http://www.znojemskebehani.ic.cz>

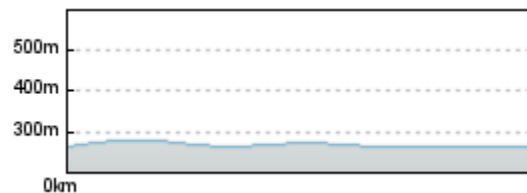
Krosová trať mírným převýšením vedená převážně lesním porostem. Trasa vede údolím potoka Gránice. Trasu využívá trať závodu Běh Gránicemi o pohár starosty města Znojma kategorie žáci st.(ŽS, 1x440 m) a dorostenci (DO, 2x 440 m = 880 m) pořádaný v měsíci květen.

Vzdálenost: 0.4 km

Typ trasy: Prosím vyberte typ trasy

Nastoupáno: ca. 10 m

Povrch: Nezpevněný, Štěrk



Běh Gránicemi o pohár starosty města Znojma 280 m

<http://www.znojemskebehani.ic.cz>

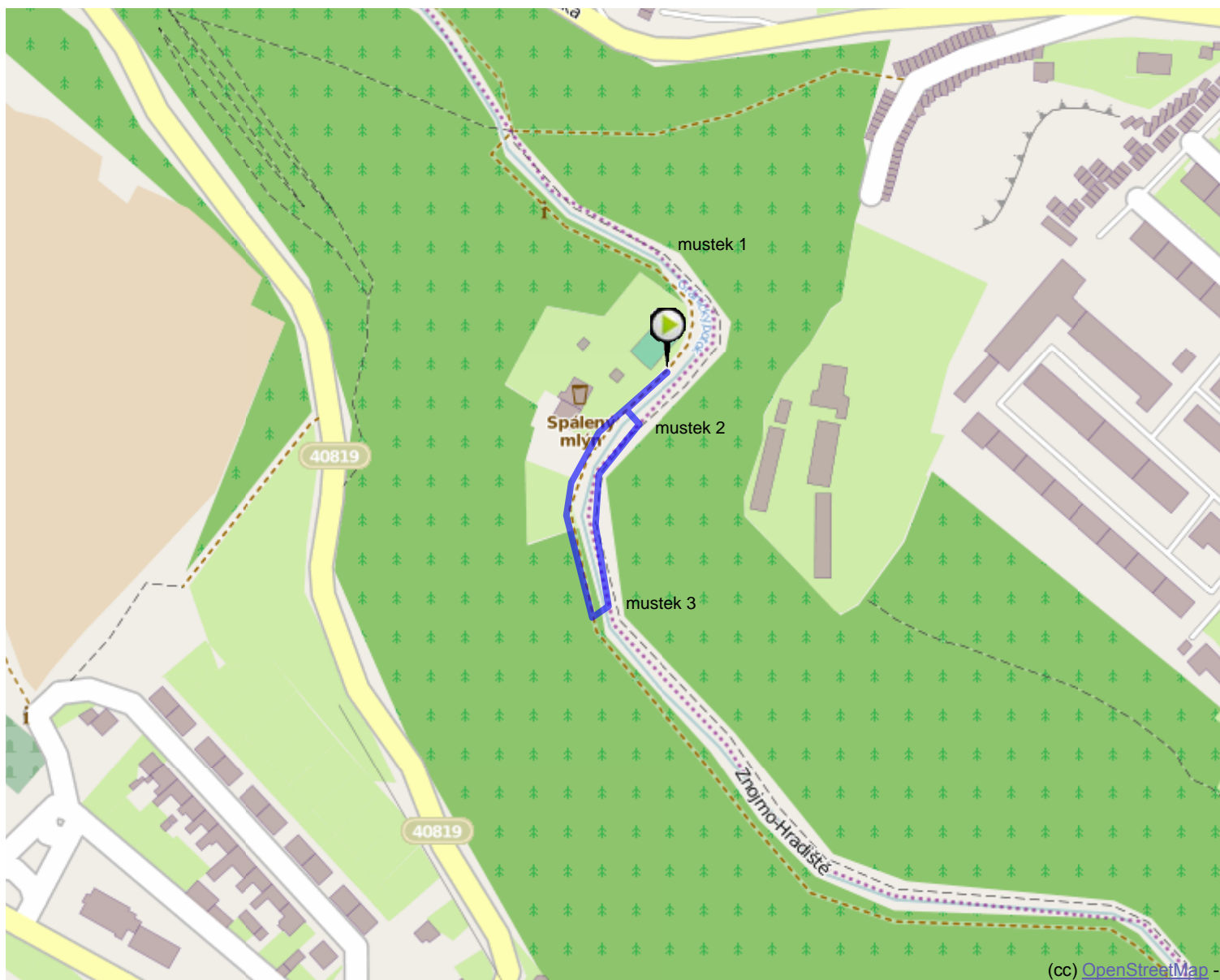
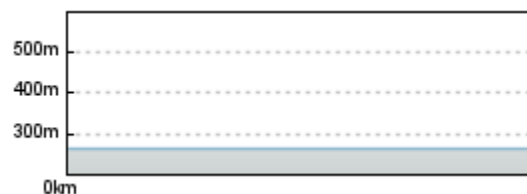
Krosová trať mírným převýšením vedená převážně lesním porostem. Trasa vede údolím potoka Gránice. Trasu využívá trať závodu Běh Gránicemi o pohár starosty města Znojma kategorie žáci mladší (ŽM, 280 m) pořádaný v měsíci květen.

Vzdálenost: 0.3 km

Typ trasy: Prosím vyberte typ trasy

Nastoupáno: ca. 0 m

Povrch: Nezpevněný, Štěrk



Běh Gránicemi o pohár starosty města Znojma 100 m

<http://www.znojemskebehani.ic.cz>

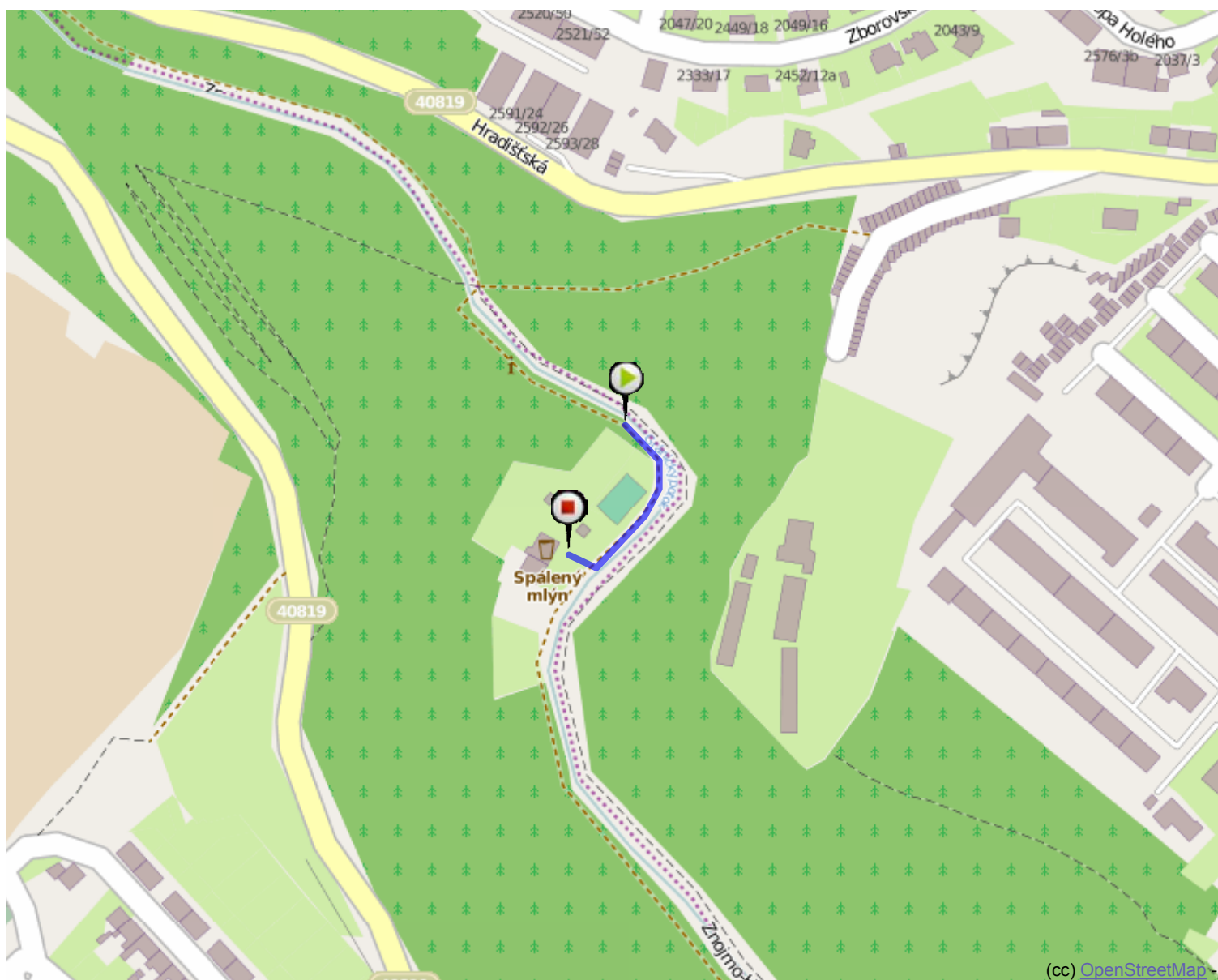
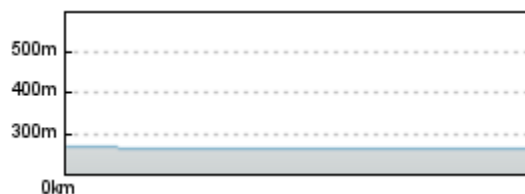
Krosová trať mírným převýšením vedená převážně lesním porostem. Trasa vede údolím potoka Gránice. Trasu využívá trať závodu Běh Gránicemi o pohár starosty města Znojma kategorie děti předškolní (DP, 100 m) pořádaný v měsíci květen.

Vzdálenost: 0.1 km

Typ trasy: Prosím vyberte typ trasy

Nastoupáno: ca. 0 m

Povrch: Nezpevněný, Štěrk



<http://www.znojemskebehani.ic.cz>

Trasa je vedena převážně po lesních cestách a pěšinách a polních cestách. Terén je mírně vlnitý s několika prudkými sestupy a výstupy, vše většinou v lesním porostu.

Nádherné výhledy za obec Mašovice, do kaňonu řeky Dyje a na historické panorama Znojma z hrany nad řekou Dyje. Po trase na malé odbočce vyhlídka Králův stolec s altánem.

Vzdálenost: 11.1 km

Typ trasy: Prosím vyberte typ trasy

Nastoupáno: ca. 210 m

Povrch: Zpevněný , Nezpevněný, Štěrk

